



# PREZENTACJA „SĄSIEDZI POLSKI”

ABY URUCHOMIĆ PREZENTACJĘ PRZYCIŚNIJ F5  
(PREZENTACJA SLAJDÓW AUTOMATYCZNA)

AUTOR:

mgr Danuta Rozmarynowska

# SĄSIEDZI POLSKI



МОСКВА



FED. ROSYJSKA

LITWA

МОСКВА

CZECHY

SŁOWACJA

UKRAINA



# *Niemcy*



1. **Stolica:** Berlin
2. **Siedziba rządu:** Berlin
3. **Powierzchnia:**  
357 tys.km<sup>2</sup>
4. **Graniczą z:** Polską, Czechami, Austrią, Szwajcarią, Francją, Luksemburgiem, Belgią, Holandią i Danią
5. **Położenie:**  
w Europie Środkowej
6. **Jednostka monetarna:** euro
7. **Język urzędowy:** niemiecki





# *NIEMCY*

## **8. Ludność:**

- ◆ 82,1 mln mieszkańców
- ◆ Drugi pod względem liczby ludności kraj w Europie
- ◆ Ujemny przyrost naturalny
- ◆ Bardzo wysoki współczynnik urbanizacji

## **9. Gospodarka:**

- ◆ Jedno z najlepiej rozwiniętych państw świata
- ◆ Najlepiej rozwinięte gałęzie przemysłu: elektromaszynowy, rafineryjny, energetyczny, hutniczy i chemiczny
- ◆ Bardzo wydajne rolnictwo
- ◆ Bardzo dobrze rozwinięty transport



# *Czechy*

1. **Stolica:** Praga
2. **Powierzchnia:**  
78,9 tys. km<sup>2</sup>
3. **Ludność:**
  - ◆ 10,3 mln mieszkańców
  - ◆ Ujemny przyrost naturalny
  - ◆ Wysoki współczynnik urbanizacji
4. **Jednostka monetarna:**  
korona czeska
5. **Język urzędowy:** czeski





# *Czechy*

**6. Graniczą z:** Polską, Słowacją, Austrią i Niemcami

**7. Położenie:** w Europie Środkowej

**8. Gospodarka:**

- ◆ Dobrze rozwinięte hutnictwo żelaza, przemysł elektromaszynowy, rafineryjny, chemiczny, mineralny i spożywczy
- ◆ Wydajne rolnictwo



# *Słowacja*

**1. Stolica:** Bratysława

**2. Powierzchnia:**  
49 tys. km<sup>2</sup>

**3. Ludność:**

- ◆ 5,4 mln mieszkańców
- ◆ Niski współczynnik urbanizacji

**4. Jednostka monetarna:**  
korona słowacka

**5. Język urzędowy:**  
słowacki

**6. Graniczy z:** Polską,  
Ukrainą, Węgrami,  
Austrią i Czechami







# *Słowacja*

**7. Położenie:** w Europie Środkowej

**8. Gospodarka:**


- ◆ Kraj słabo rozwinięty gospodarczo
- ◆ Główne obszary rolnicze koncentrują się na Nizinie Naddunajskiej





# ***UKRAINA***

1. **Stolica:** Kijów
2. **Powierzchnia:**  
603,7 tys. km<sup>2</sup>
3. **Ludność:**
  - ◆ 50,7 mln mieszkańców
  - ◆ Jeden z najludniejszych krajów Europy
  - ◆ Ujemny przyrost naturalny
  - ◆ **4. Jednostka monetarna:**  
hrywna
5. **Graniczy z:** Polską,  
Rosją, Rumunią,  
Mołdawią, Węgrami,  
Białorusią i Słowacją





# *Ukraina*

6. Język urzędowy: ukraiński

7. Położenie: we wschodniej Europie

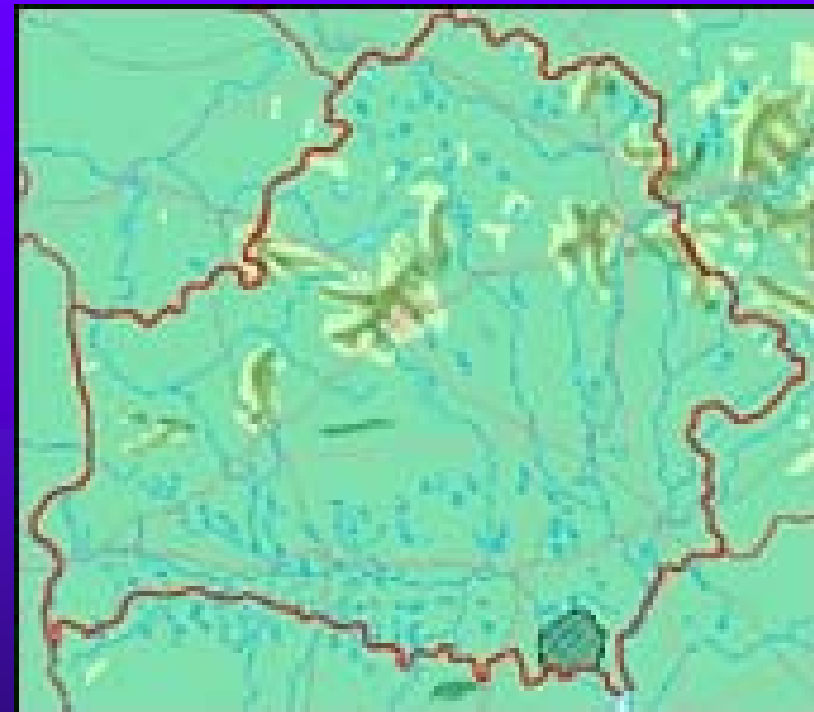
8. Gospodarka:

- ◆ Dobrze rozwinięty przemysł wydobywczy i hutnictwo
- ◆ W przemyśle stosuje się przestarzałe technologie
- ◆ Uprawia się rośliny o dużych wymaganiach glebowych: pszenica, jęczmień, buraki cukrowe



# ***BIAŁORUŚ***

- 1. Stolica:** Mińsk
- 2. Powierzchnia:**  
207,6 tys.km<sup>2</sup>
- 3. Ludność:**
  - ◆ 10,2 mln mieszkańców
  - ◆ Ujemny przyrost naturalny
- 4. Języki urzędowe:**  
białoruski i rosyjski
- 5. Jednostka monetarna:**  
rubel białoruski





# *Białoruś*

**6. Graniczy z:** Polską, Litwą, Łotwą, Rosją i Ukrainą

**7. Położenie:** kraj śródlądowy we wschodniej części Europy

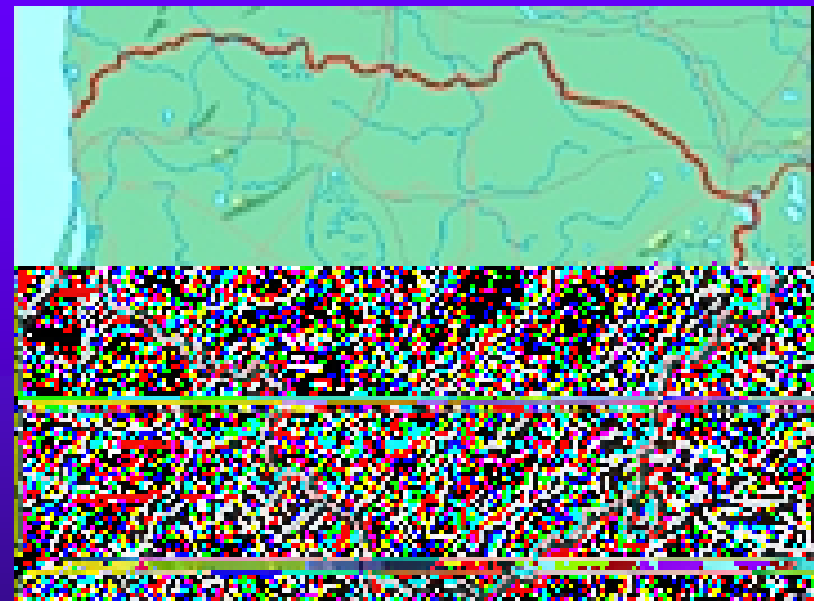
**8. Gospodarka:**

- ◆ Słabo rozwinięta
- ◆ Rolnictwo nastawione na chów bydła



# *LITWA*

1. **Stolica:** Wilno
2. **Powierzchnia:**  
65,3 tys. km<sup>2</sup>
3. **Ludność:**
  - ◆ 3,7 mln mieszkańców
  - ◆ Ujemny przyrost naturalny
  - ◆ Jedną z liczniejszych mniejszości narodowościowych są Polacy
4. **Język urzędowy:** litewski
5. **Jednostka monetarna:** lit





## *Litwa*

6. **Graniczy z:** Polską, Łotwą, Białorusią, Federacją Rosyjską (obw. Kaliningradzki)
7. **Położenie:** we wschodniej części Europy
8. **Gospodarka:**
  - ◆ Kraj słabo rozwinięty gospodarczo
  - ◆ Niewiele surowców mineralnych
  - ◆ Połowę gruntów ornych zajmują uprawy przeznaczone na paszę



# ***ROSJA***

**1. Stolica:** Moskwa

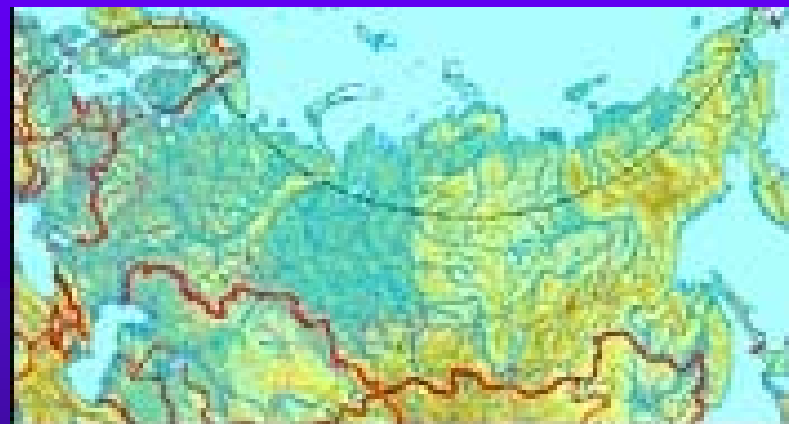

**2. Ludność:**

- ◆ 147,1 mln mieszkańców
- ◆ Jeden z najludniejszych krajów świata
- ◆ Większość ludności mieszka w części europejskiej
- ◆ Państwo wielonarodowe

**3. Język urzędowy:** rosyjski

**4. Jednostka monetarna:**  
rubel

**5. Powierzchnia:**  
17,1 mln km<sup>2</sup>







# *Rosja*

**6. Położenie:** we wschodniej części Europy i w północnej Azji

**7. Graniczy z:** Polską i Litwą (obw. kaliningradzki), Ukrainą, Białorusią, Łotwą, Estonią, Finlandią, Norwegią, Chinami, Koreą Pn., Mongolią, Kazachstanem, Azerbejdżanem i Gruzją

**8. Gospodarka:**

- ◆ Państwo przeżywa trudności gospodarcze
- ◆ Rolnictwo jest mało wydajne
- ◆ Dobrze rozwinięty przemysł wydobywczy



SKORZYSTAŁAM Z GOTOWYCH MAP I ILUSTRACJI  
ZAWARTYCH W MULTIMEDIALNEJ ENCYKLOPEDII  
GEOGRAFICZNEJ PWN.

PRZESYŁAM PAŃSTWU MOJĄ PREZENTACJĘ „SĄSIEDZI  
POLSKI” W PROGRAMIE POWER POINT W CELU PUBLIKACJI.  
BARDZO PROSZĘ, JEŚLI TO JEST MOŻLIWE O DOŚĆ SZYBKIE  
PRZYSŁANIE ZAŚWIADCZENIA O PUBLIKACJI PONIEWAŻ JEST  
MI PILNIE POTRZEBNE.

ŻYCZĘ SUKCESÓW, A W SZCZEGÓLNOŚCI OWOCNEJ  
WSPÓŁPRACY Z NAMI NAUCZYCIELAMI.

Z POWAŻANIEM  
DANUTA ROZMARYNOWSKA